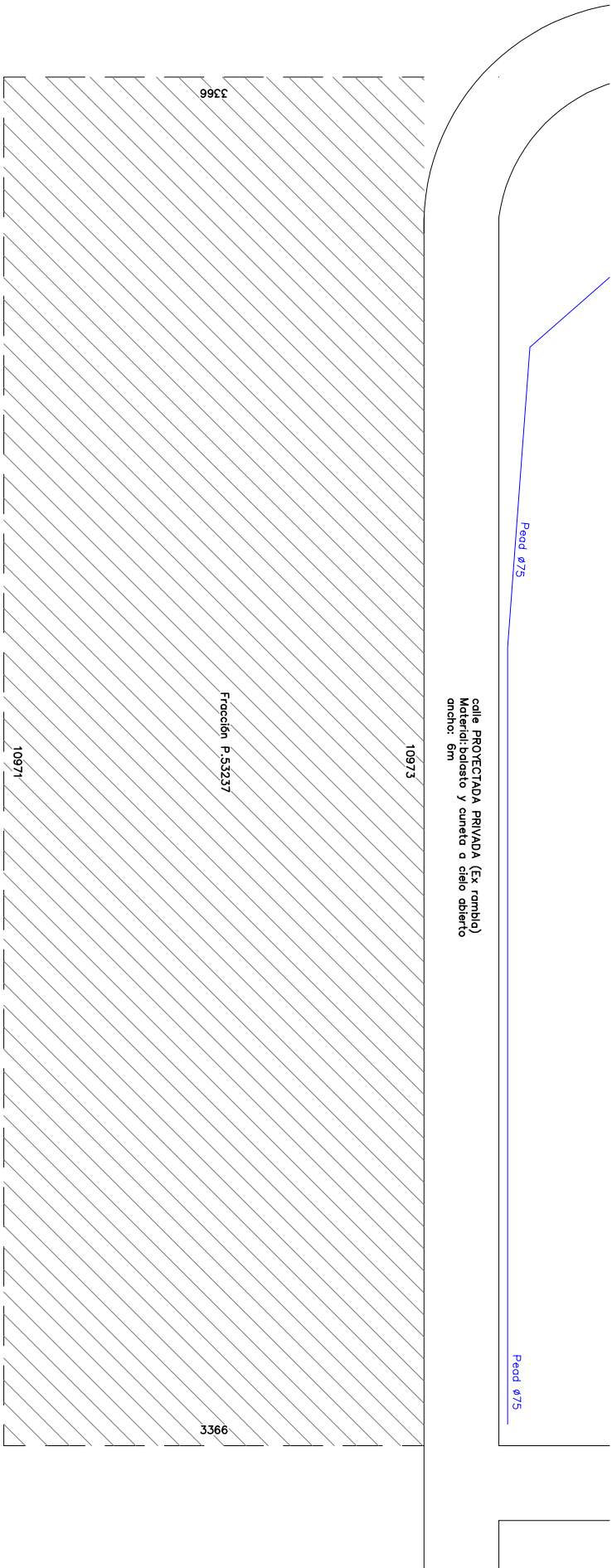
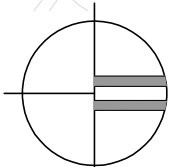
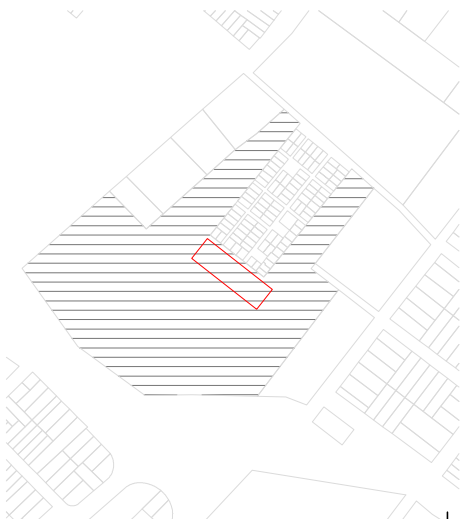


PLANTA - AGUA POTABLE EXISTENTE

Predio 7






UBICACIÓN – escala 1/10.000



REFERENCIAS – SITUACIÓN EXISTENTE

AGUA POTABLE EXISTENTE

<div><div><div>Ministerio de Vivienda y Ordenamiento Territorial</div></div><div><div>Dirección Nacional de Integración Social y Urbana</div></div><div><div>bvanzor <small>ordenando territorios</small></div></div></div>			
NOTAS			
DIMENSIONES: - SALVO INDICACIÓN LAS MEDIDAS ESTÁN EN CENTÍMETROS Y LOS NIVELES Y COORDENADAS ESTÁN EN METROS			
REVISIÓN	FECHA	DESCRIPCIÓN	
TÉCNICOS		PROYECTO	
DIBUJANTE		MO.011.RI.1	
		UBICACIÓN	
		MONTEVIDEO	
TÍTULO		ESCALA 1/250	
PLANO - AGUA POTABLE EXISTENTE		FOR. A3	PLANO N° AP01
			REV. 0